

SUBVENCIONAN:



# ***XLVIII TRAVESÍA INVERNAL DE LA***



# **MUJER MUERTA**

COLABORAN:



Diputación de Segovia

OTERO DE HERREROS  
PAISAJE, CULTURA  
Y TRADICIÓN



**DIA:** 20 febrero de 2022

**HORA:** 8:30 h. a.m.

**LUGAR:** Aparcamiento del Cine Panorámico  
Ctra. N- 603 (San Rafael-Segovia), Km. 81.600

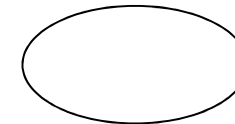


## REGLAMENTO DE LA MARCHA

- 1º.- Podrán tomar parte todos los montañeros de cualquier sociedad, club o grupo, que se hallen en posesión de la licencia federativa en vigor.
- 2º.- Se formarán cordadas de 2 o 3 montañeros, sin distinción de sociedades.
- 3º.- Será obligatorio el paso de la cordada completa por todos los controles, los cuales dependiendo de la climatológicas no estarán necesariamente en el mismo “punto determinado” pero si visibles en el itinerario indicado
- 4º.- Al discurrir la Marcha por el “Parque Nacional de la Sierra de Guadarrama”, se deberá guardar el máximo silencio posible, no yendo en grupos de más de 20 montañeros en ningún caso, no abandonando bajo ningún pretexto el itinerario establecido, respetando siempre el entorno, no realizando señales ni alterando los elementos naturales; tampoco se deben producir ruidos ni destellos innecesarios, no dejando ningún tipo de restos de comida o basura; así como utilizar en todo caso, las servidumbres de paso al atravesar las fincas particulares.
- 5º.- Si alguna cordada o miembro de la misma se retirara o se cambiara de cordada, deberá comunicarlo al último control por el que pase o a la “cordada escoba”.
- 6º.- Este Grupo de montaña se reserva el derecho a cambiar el itinerario y la hora de salida si las condiciones del terreno o las meteorológicas así lo aconsejaron o bien si se considerara oportuno por cualquier otra causa.
- 7º.- El tiempo establecido para la realización de la Travesía será entre 6 y 10 horas. Al tratarse de una marcha de regularidad, no estará el control de llegada abierto, antes de que pasen 6 horas desde la salida de la 1ª cordada.
- 8º.- No podrán continuar la marcha, aquellos montañeros que lleguen al control de la Pinareja después de las 12’30 h. ni los que pasen por el del Puerto de Pasapán, más tarde de las 14’00 h.
- 9º.- El recorrido  
será:                   .- Aparcamiento Cine Panorámico                   (1.121 mts.).  
                          .- La Pinareja   (2.193 mts.).  
                          .- Puerto de Pasapán   (1.843 mts.).  
                          .- Torreta de Collado Mayor                               (1.640 mts.).  
                          .- Estación de Otero de Herreros                           (1.230 mts).
- 10º.- La DIFICULTAD de la marcha es “ALTA”, con algunos tramos de “DIFICULTAD MUY ALTA” en el caso de que haya hielo, lo que, como debe conocer cualquier montañero, si ya el alpinismo en si mismo implica un riesgo inherente, este grado de dificultad dependiendo de las condiciones del terreno y la climatología, lo multiplica, por lo que sólo deben de participar montañeros experimentados equipados con crampones y piolet, declinando la organización cualquier responsabilidad sobre los accidentes que puedan ocurrir durante el desarrollo de la marcha.
- 11º.- La participación en la Travesía supone aceptar plenamente y en su totalidad el presente Reglamento.

- INSCRIPCIONES:**
- .- En la salida
  - .- [gmdiegoordas@gmail.com](mailto:gmdiegoordas@gmail.com)
  - .- 619 846 133.

**CORDADA NÚMERO:**



# ETIQUETA

**TELEFONO ORGANIZACIÓN:**                   619 846133

	<b><u>CONTROLES:</u></b>	<b><u>HORA:</u></b>	<b><u>FIRMA:</u></b>
1º.-	Cine Panorámico (aparcamiento)	.....	
2º.-	Pico de La Pinareja	.....	
3º.-	Puerto de Pasapán	.....	
4º.-	Torreta de Collado Mayor	.....	
5º.-	Estación de Otero de Herreros	.....	

**OBSERVACIONES:** .....

.....

.....



**GRUPO DE MONTAÑA  
"DIEGO DE ORDÁS"**  
C/Severo Ochoa, 5, 5º, izq.  
40002-SEGOVIA  
Tfno: 619 846133

## **XLVIII Travesía Invernal de la Mujer Muerta** **Grupo de Montaña "Diego Ordás"**

### **Subvenciona:**

Instituto Municipal de Deportes del Excmo. Ayuntamiento de Segovia.  
Excmo. Ayuntamiento de Otero de Herreros.

### **Colaboran:**

Excmo. Diputación Provincial de Segovia  
Barreno Electricidad

### **Encuentro:**

Día: 20 de febrero del 2022  
Hora: 8:30 h. am.  
Lugar: Aparcamiento Cine Panorámico Ctra. N-603 (San Rafael-Segovia) Km. 81,6

### **Saluda:**

Queridos amigos:

Quedan ya pocos días para el domingo 20 de febrero, tercer domingo de dicho mes, en el que desde hace 49 años el Grupo de Montaña "Diego de Ordás" organiza la Travesía Invernal de La Mujer Muerta, por lo que os invitamos a disfrutar con nosotros de lo que no dudamos, será un agradable día de montaña en la que tampoco faltarán agradables encuentros entre montañeros que de otra manera pasaríamos tiempo sin vernos.

La quedada, será a las 8'30 h. am. en el Aparcamiento del Panorámico, donde se comenzará a dar la salida oficial de la Marcha.

El recorrido queda de la siguiente manera: Salida del aparcamiento del que iba a ser el cine panorámico (1.121 mts.) subida al pico de La Pinareja (2.193 mts.) Peña del Oso (2.196 mts.) Pico de Pasapán (1.999 mts.) Peñas de La Majada (2.003 mts.) y Cerro de Quintanar o del Carmochín (1.932 mts) bajando al Collado Mayor (1.563 mts) y de allí por un camino muy cómodo y bien marcado a la Estación de Otero de Herreros de la línea de ferrocarril Cercedilla- Segovia (1.230 mts.)











Al discurrir la marcha por el "Parque Nacional de la Sierra de Guadarrama", por el "Parque Natural de la Sierra Norte de Guadarrama" y por otras zonas "de uso limitado", se ha establecido por la Junta de Castilla y León una serie de requisitos tendentes a la conservación y protección de la avifauna y otros valores del espacio natural referido, estando las mismas resumidas en el Reglamento de la Marcha pero de la que queremos hacer especial hincapié en la realización de la marcha con el máximo silencio posible y en grupos de no más de 20 personas, guardando una demora razonable entre grupos en caso de superar ese número.

Sin más y esperando vernos el domingo 20, recibir un cordial saludo montañero.

Javier Llorente Martín  
Presidente del Grupo de Montaña "Diego de Ordás"

# MIDE

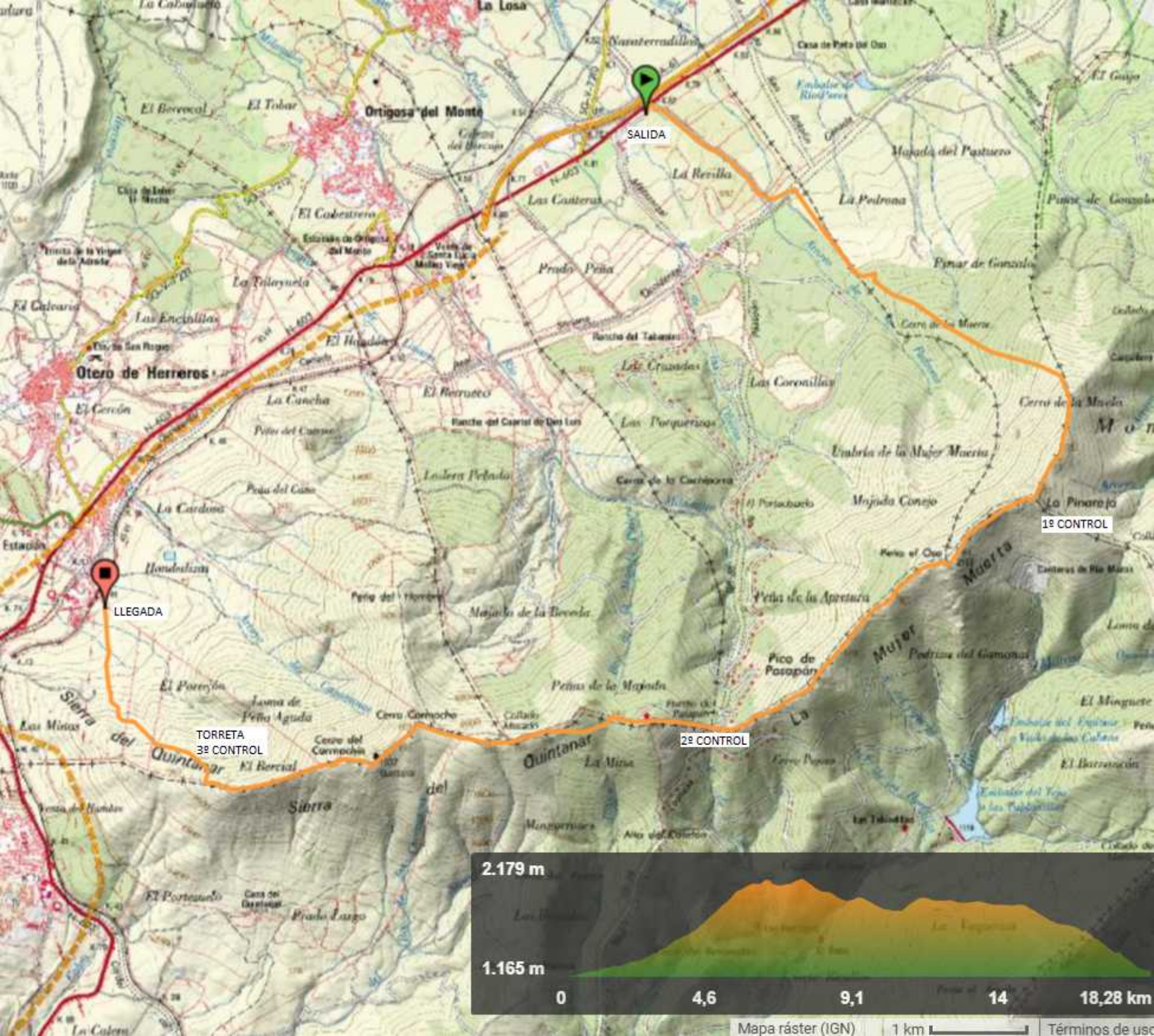
(MÉTODO INFORMACIÓN EXCURSIONES)

<b>MIDE</b>		<b>XLVIII TRAVESÍA INVERNAL DE LA MUJER MUERTA</b>		
horario	8h 45'		 4	severidad del medio natural
desnivel de subida	1200 m		 4	orientacion en el itinerario
desnivel de bajada	1100 m		 3	dificultad en el desplazamiento
distancia horizontal	19,0 Km		 4	cantidad de esfuerzo necesario
tipo de recorrido	Travesía		 20	pendiente de nieve

Condiciones de invierno, tiempos estimados según criterio MIDE, sin paradas.  
Calculado sobre datos de 2022.

DE LA ANTERIOR EVALUACIÓN DE LAS EXIGENCIAS TÉCNICAS Y FÍSICAS DEL RECORRIDO, TENIENDO EN CUENTA QUE "1" ES EL NIVEL MÍNIMO Y "5" EL MÁXIMO, SE DEDUCE:

- Que la severidad del medio en grado 4, implica que hay bastantes factores de riesgo por el medio en que se desenvuelve la marcha.
- Que la orientación del itinerario en grado 4, conlleva el uso de técnicas de orientación y/o navegación por recorridos sin huellas ni rastros.
- Que la dificultad del desplazamiento en grado 3, entraña que se marcha por terrenos irregulares, pedreras inestables y fuera de sendas.
- Que el esfuerzo necesario para completar la marcha, al recorrerse 20 km. en un tiempo estimado de 8'45 h. hace que se valore en grado 4.
- A todo ello hay que agregar, que hay tramos con una pendiente del 20 % con nieve y posible hielo.
- Todo lo anterior hace que la marcha se valore con una **DIFICULTAD ALTA**, con tramos, en el supuesto de que haya hielo, de **DIFICULTAD MUY ALTA**, lo que hace imprescindible el uso de crampones y piolet, así como experiencia en el desenvolvimiento en condiciones de **ALTA MONTAÑA**.



SALIDA

19 CONTROL

LLEGADA

TORRETA  
38 CONTROL

29 CONTROL

2.179 m

1.165 m

0

4,6

9,1

14

18,28 km

Noche

Día

Noche

Sábado 19 de febrero.

0° / -7°

0,7 mm

5 m/s



Domingo 20 de febrero.

3° / -6°

3 m/s



Lunes 21 de febrero.

5° / -5°

4 m/s

